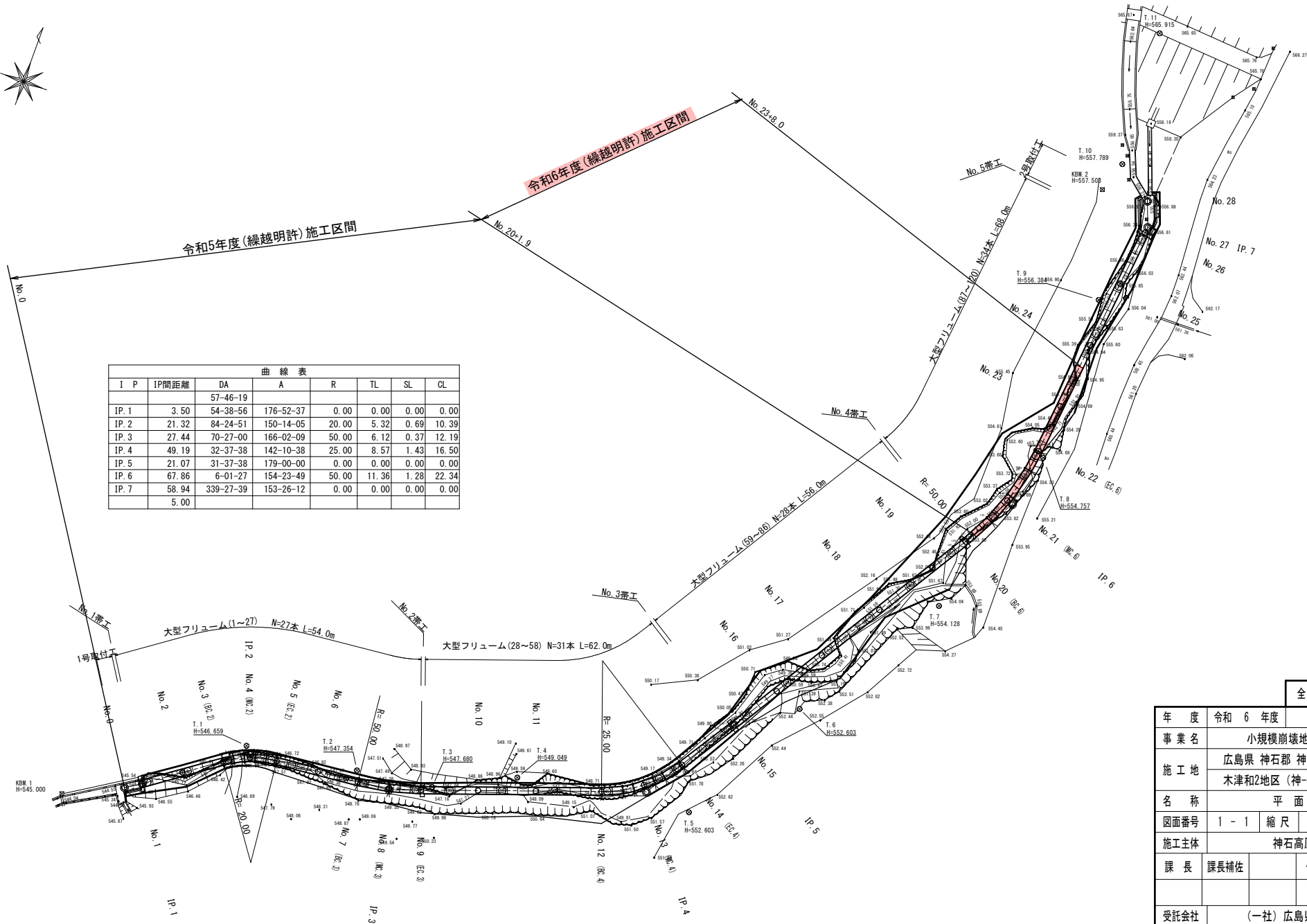



平面図 S=1/500



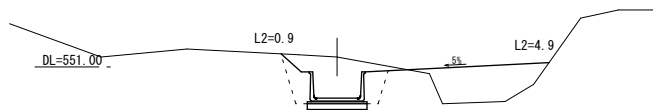
曲線表						
I P	IP間距離	DA	A	R	TL	SL
		57-46-19				
IP. 1	3.50	54-38-56	176-52-37	0.00	0.00	0.00
IP. 2	21.32	84-24-51	150-14-05	20.00	5.32	0.69
IP. 3	27.44	70-27-00	166-02-09	50.00	6.12	0.37
IP. 4	49.19	32-37-38	142-10-38	25.00	8.57	1.43
IP. 5	21.07	31-37-38	179-00-00	0.00	0.00	0.00
IP. 6	67.86	6-01-27	154-23-49	50.00	11.36	1.28
IP. 7	58.94	339-27-39	153-26-12	0.00	0.00	0.00
	5.00					

		全 5 葉 中 1 番		
年 度	令和 6 年度			
事業 名	小規模崩壊地復旧 事業			
施 工 地	広島県 神石郡 神石高原町			
	木津和2地区（神-5）			
名 称	平 面 図			
図面番号	1 - 1	縮 尺	1/500	
施工主体	神石高原町			
課 長	課長補佐		係 長	設計者
受託会社	（一社）広島県森林協会			
主任技術者	設計	製図	測量	

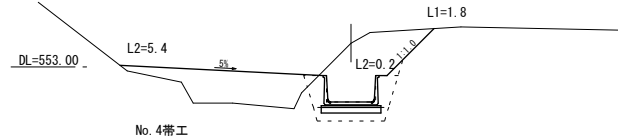


全 5 葉 中 2 番			
年 度	令和 6 年度		
事業名	小規模崩壊地復旧 事業		
施 工 地	広島県 神石郡 神石高原町		
	木津和2地区（神-5）		
名 称	縦 断 面 図		
図面番号	2 - 2	縮 尺	1/500
施工主体	神石高原町		
課 長	課長補佐	係 長	設計者
受託会社	（一社）広島県森林協会		
主任技術者	設計	製図	測量

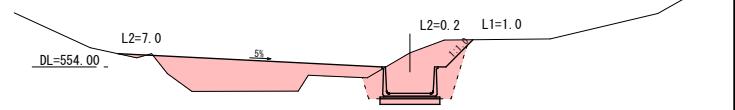
D= 14.00
GH= 551.26 **No. 17**
FH= 550.17 -1.09
E = 3.3
Fu= 1.0
B = 2.8



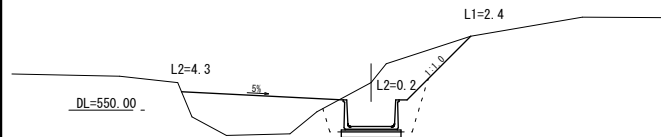
D= 11.17
GH= 553.63 **No. 20** BC. 6 令和6年度繰越起点
FH= 552.07 -1.56
E = 4.3
Fu= 0.7
B = 3.5



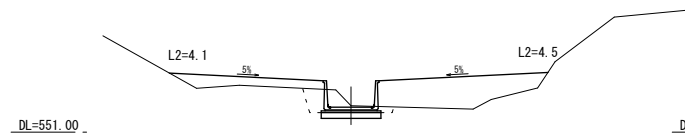
D= 9.58
GH= 554.37 **No. 22** EC. 6
FH= 553.30 -1.07
E = 3.2
Fu= 0.8
B = 3.9



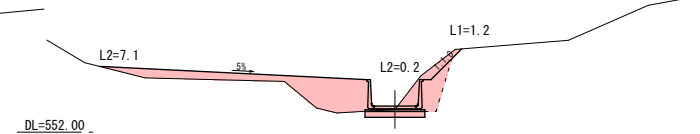
D= 11.00
GH= 550.73 **No. 16**
FH= 549.57 -1.16
E = 4.4
Fu= 0.9
B = 3.5



D= 8.08
GH= 551.70 **No. 19**
FH= 551.66 -0.04
E = 1.1
Fu= 0.4
B = 4.3

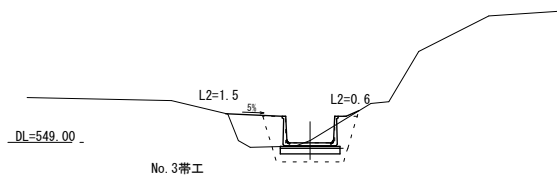


D= 11.17
GH= 552.60 **No. 21** MC. 6 (R=50.00)
FH= 552.69 +0.09
E = 1.4
Fu= 0.5
B = 2.8

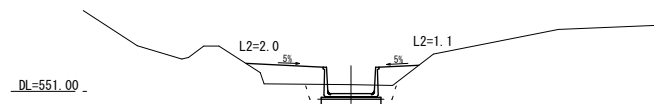


記号	工種
L1	伏工(補生マット)
L2	吹付工(種子吹付)

D= 10.42
GH= 549.05 **No. 15** IP. 5
FH= 548.99 -0.06
E = 0.9
Fu= 0.3
B = 1.2

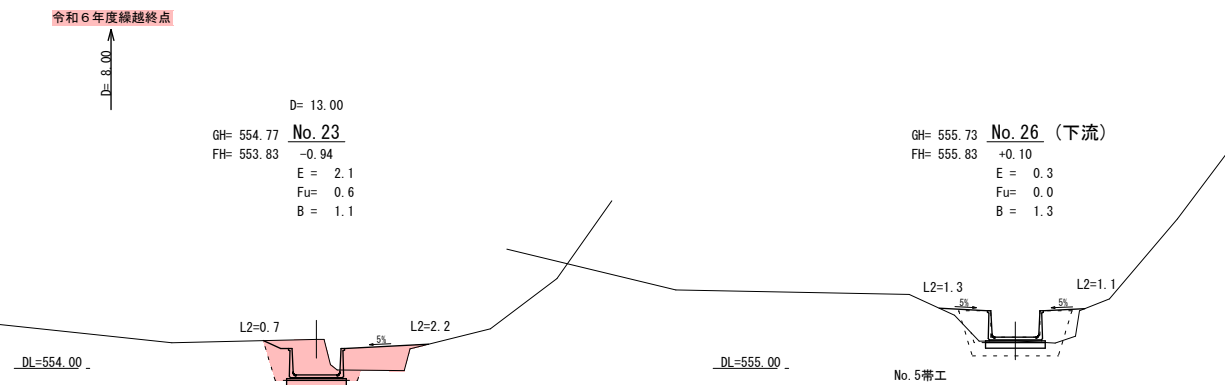
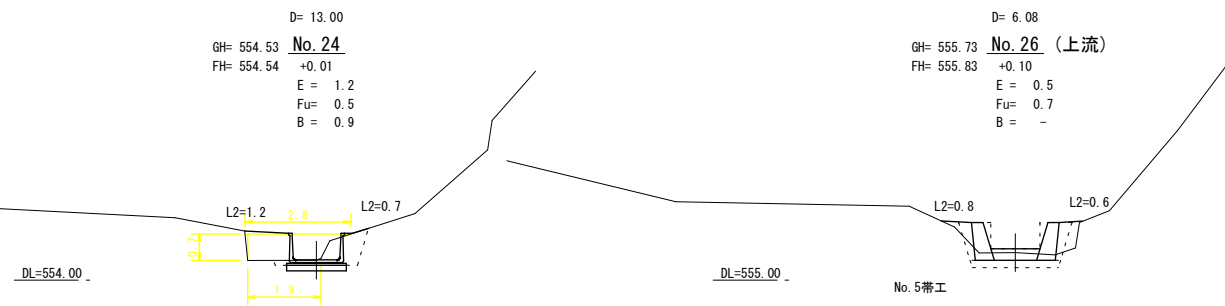
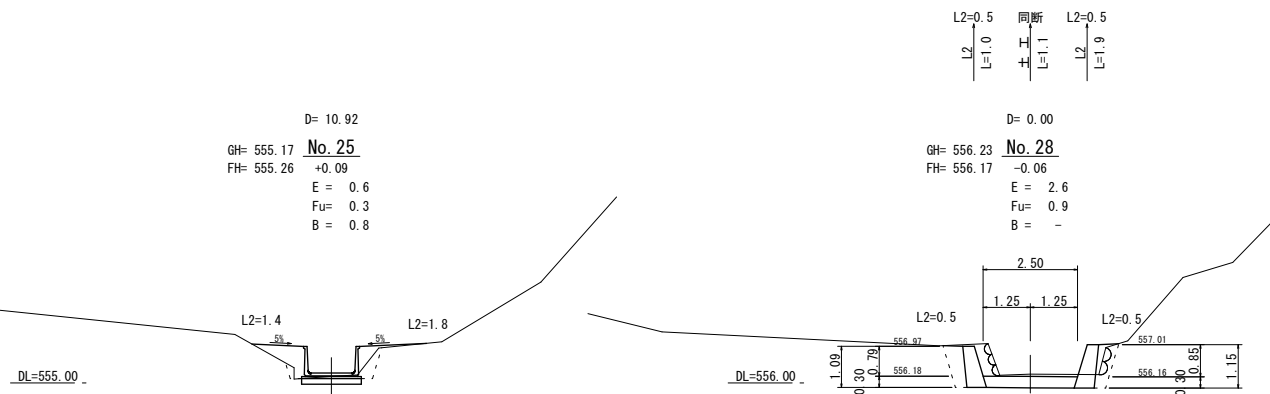


D= 13.00
GH= 551.18 **No. 18**
FH= 550.94 -0.24
E = 1.1
Fu= 0.3
B = 1.3



全 5 葉 中 3 番

年 度	令和 6 年度	
事業名	小規模崩壊地復旧 事業	
施工地	広島県 神石郡 神石高原町 木津和2地区 (神-5)	
名 称	横 断 面 図	
図面番号	4 - 3	縮 尺 1/100
施工主体	神石高原町	
課 長	課長補佐	係 長 設計者
受託会社	(一社) 広島県森林協会	
主任技術者	設計	製図 測量

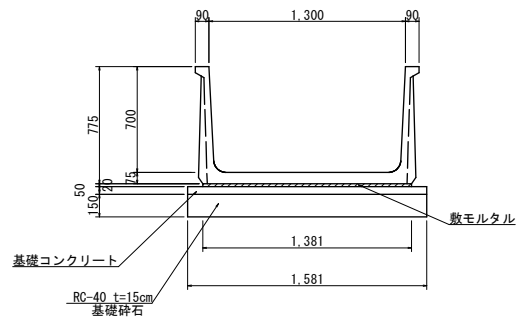


記号	工種
L1	伏工(植生マット)
L2	吹付工(種子吹付)

		全 5 葉 中 4 番		
年 度	令和 6 年度			
事 業 名	小規模崩壊地復旧			事業
施 工 地	広島県 神石郡 神石高原町 木津和2地区（神-5）			
名 称	横 断 面 図			
図面番号	4 - 4	縮 尺	1/100	
施工主体	神石高原町			
課 長	課長補佐		係 長	設計者
受託会社	（一社）広島県森林協会			
主任技術者	設計	製図	測量	

大型フリューム構造図

(B1300×H700) S=1/25
2m/1本 822kg

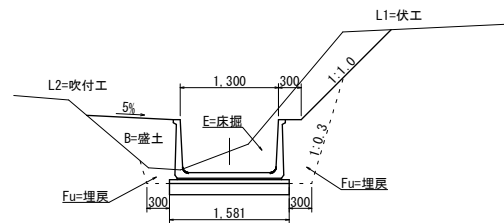


基礎工		10m当り	
種 別	数 量	備 考	
敷 モ ル タ ル	0.28 m3	1:3	
基礎コンクリート	0.79 m3		
同 上 型 枠	1.00 m2		
基 礎 砕 石	15.81 m2	RC-40 t=15cm	

土 工		m当り	
種 別	数 量	備 考	
土砂掘削面整形	1.6 m2		

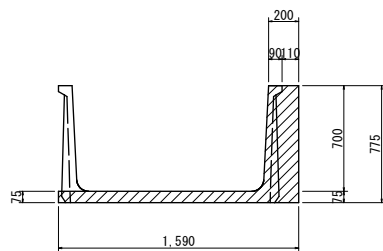
標準横断面図

S=1/50

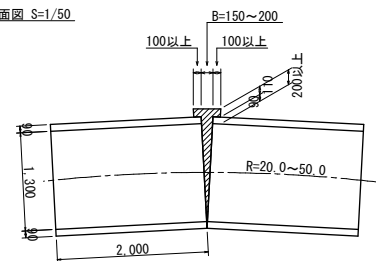


曲線部間詰コンクリート

断面図 S=1/25



平面図 S=1/50



10箇所当り			
種 別	数 量	備 考	
コンクリート	0.42 m3	18N/mm2以上	
型 枠	5.84 m2		

全 5 葉 中 5 番

年 度	令和 6 年度			
事 業 名	小規模崩壊地復旧			事業
施 工 地	広島県 神石郡 神石高原町			
	木津和2地区（神-5）			
名 称	構 造 図			
図面番号	1 - 1	縮 尺		図 示
施工主体	神石高原町			
課 長	課長補佐		係 長	設計者
受託会社	（一社）広島県森林協会			
主任技術者	設計	製図	測量	